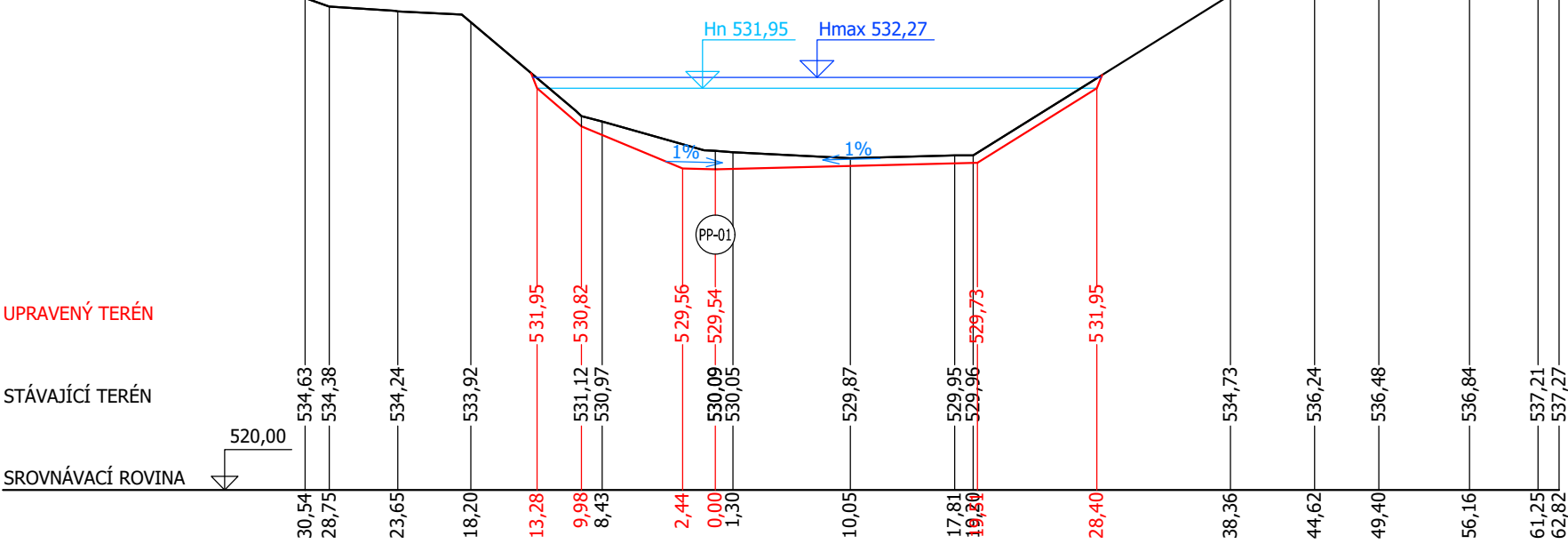


KATASTRÁLNÍ ÚZEMÍ
Č. PARC. KN
DRUH POZEMKU

Rašovice u Hlasiva		
733	734	731
TTP	vodní plocha	orná půda

SO 01 - ZDRŽ		
VÝKOP	3,36	m²

PRN-1

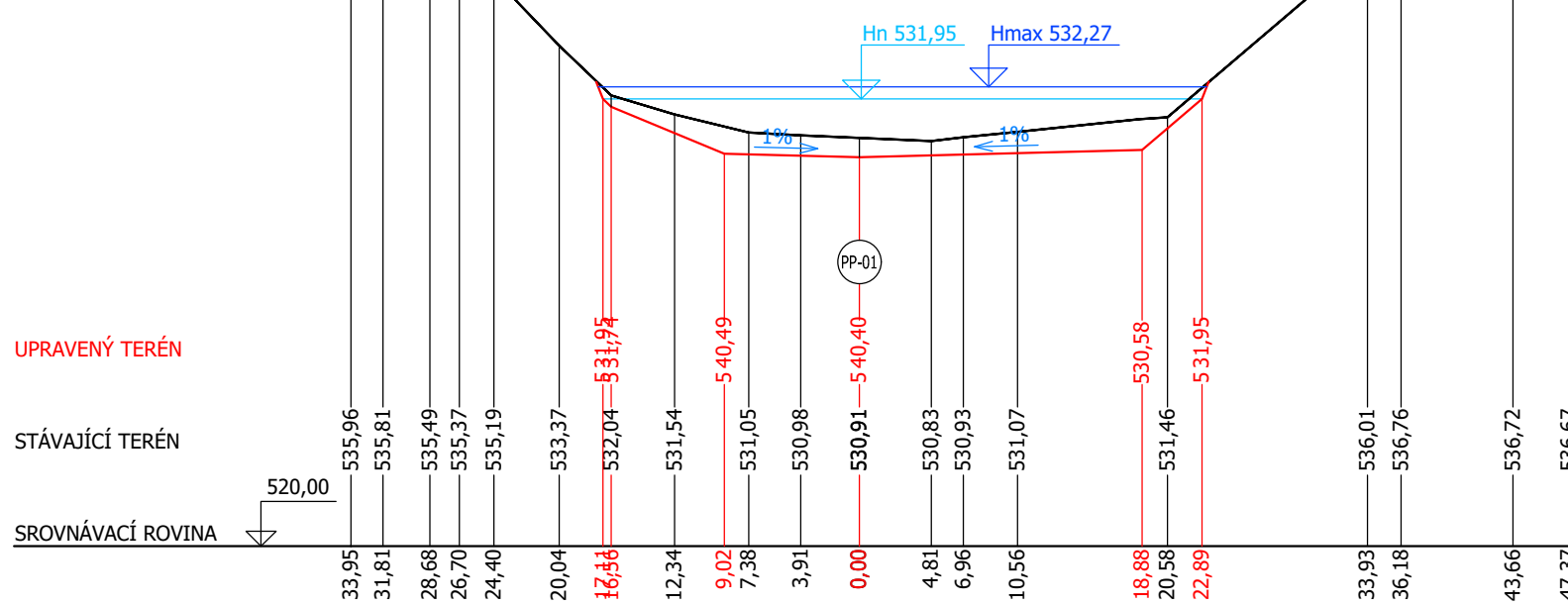


KATASTRÁLNÍ ÚZEMÍ
Č. PARC. KN
DRUH POZEMKU

Rašovice u Hlasiva		
733	734	731
TTP	vodní plocha	orná půda

SO 01 - ZDRŽ		
VÝKOP	9,38	m²

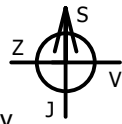
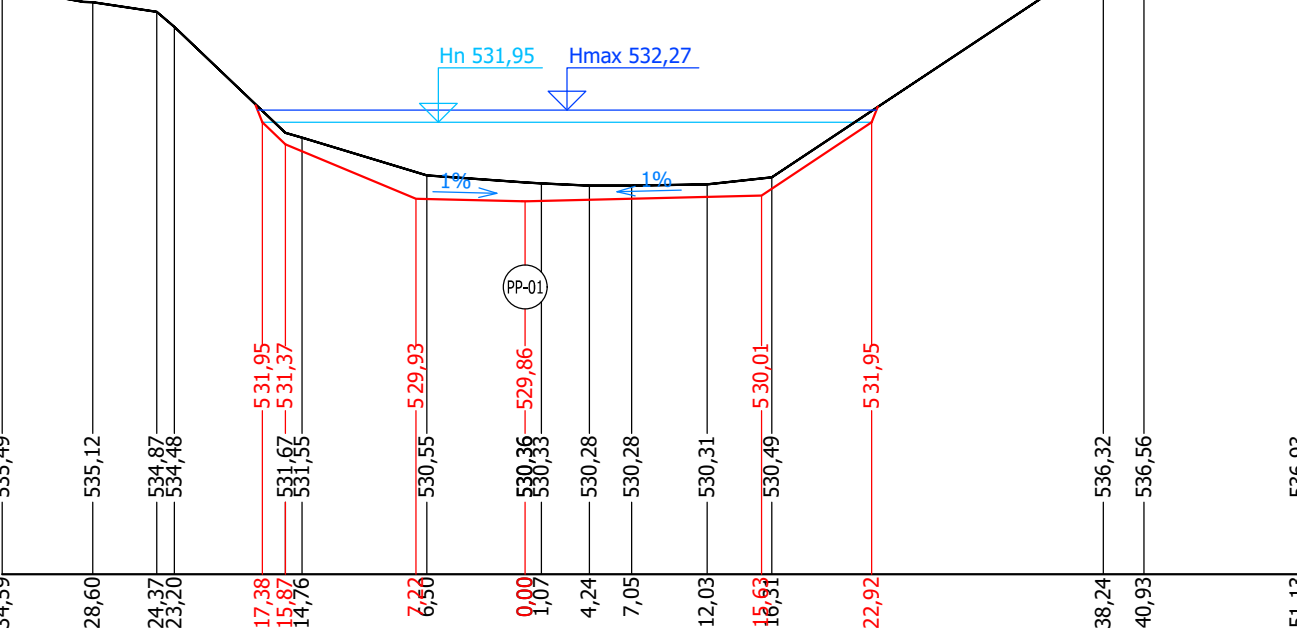
PRN-3



Rašovice u Hlasiva		
733	734	731
TTP	vodní plocha	orná půda

SO 01 - ZDRŽ		
VÝKOP	5,13	m²

PRN-2



VÝŠKOVÝ SYSTÉM: Bpv
SOUŘADNICOVÝ SYSTÉM: JTSK

INVESTOR STÁTNÍ POZEMKOVÝ ÚŘAD KPÚ PRO JIHOČESKÝ KRAJ POBOČKA TÁBOR	 Projekční kancelář Ing. Tomáš Borkovec		www.projekcerybniky.cz +420 777 647 973	
	ODPOVĚDNÝ PROJEKTANT Ing. Tomáš Borkovec ČKAIT 0102649		PROJEKTANT Ing. Pavel Janouš janous@projekcerybniky.cz +420 604 741 350	
AKCE	Rybník Voříšek v k.ú. Rašovice u Hlasiva		ZAKÁZKA Č.	TB-2021-002
			DATUM	09/2021
			STUPEŇ	DSP+DPS
			FORMÁT	A3
PŘÍLOHA	PŘÍČNÉ ŘEZY NÁDRŽÍ PRN-01 - PRN-03		MĚŘÍTKO	1:200
			ČÍSLO PŘÍLOHY	D.1.2.2h
			PARÉ Č.	